

TOMTOM PER  
**OPEL**

È CIÒ CHE TI SERVE PER UN VIAGGIO ECCEZIONALE /

Con la nuova Astra è stato introdotto Pure Panel, il cruscotto digitale con un sistema di navigazione completamente connesso creato da TomTom.

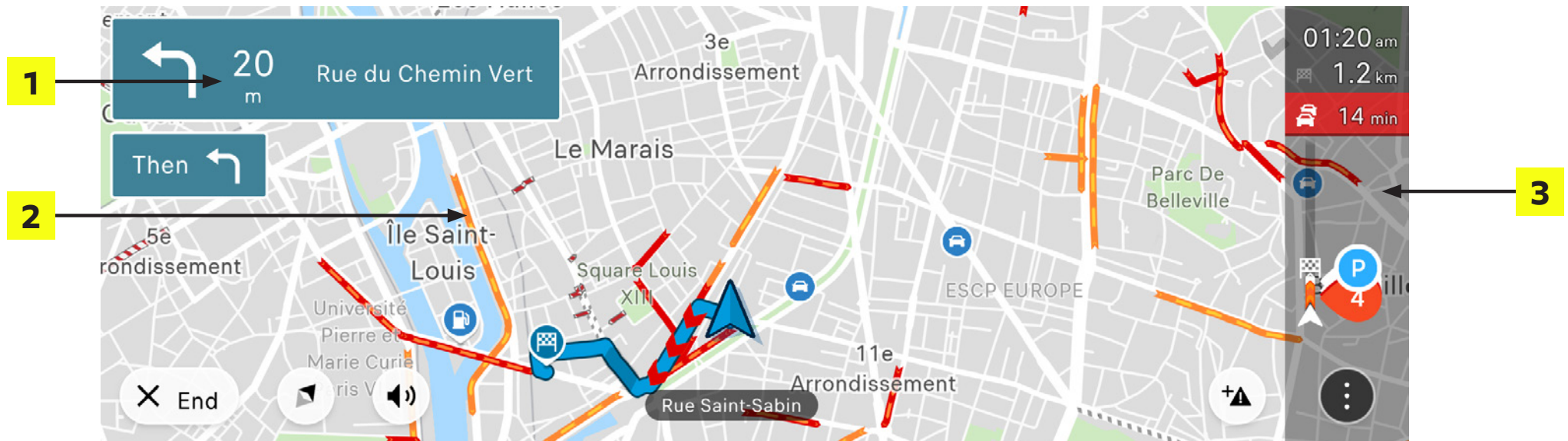
Con la navigazione Live Opel (Connected Navigation Pack Plus), potrai avere viaggi senza stress grazie ai servizi completamente connessi e agli aggiornamenti mappe via etere.



O P E L

**TOMTOM** 

# COSA C'È SULLO SCHERMO? //



## 1. ISTRUZIONE SUCCESSIVA

Fornisce i dettagli sulla manovra successiva, il nome della strada e la distanza dall'incrocio. Al di sotto, sono presenti anche brevi dettagli sull'incrocio successivo.

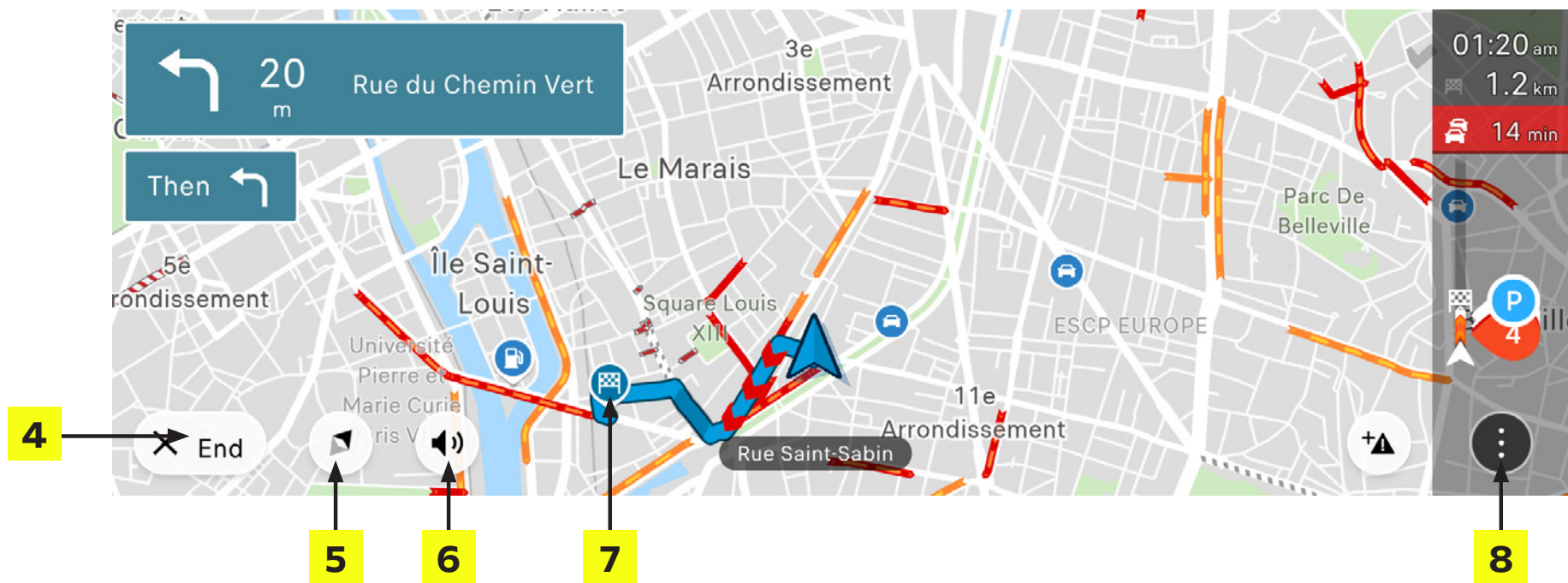
## 2. TRAFFICO

Gli ingorghi di traffico sono rappresentati sulla mappa con 3 colori diversi:

- traffico leggero
- traffico moderato
- traffico congestionato

## 3. BARRA DEL PERCORSO

La barra del percorso appare quando è attivo un percorso. Visualizza un pannello delle informazioni di arrivo in alto e mostra anche informazioni importanti lungo il percorso, quali ritardi dovuti al traffico, tutor e autovelox e punti di interesse. Puoi nascondere la barra del percorso nella Visualizzazione mappa.



#### 4. PULSANTE ANNULLA PERCORSO

Utilizza questo pulsante per annullare il percorso. Se premi questo pulsante, viene visualizzata una schermata che chiede di confermare l'annullamento del percorso.

#### 5. PULSANTE DI VISUALIZZAZIONE

Seleziona il pulsante di visualizzazione per passare tra la direzione 3D, la direzione 2D in alto e la direzione 2D.

#### 6. PULSANTE MUTO

Tocca questo pulsante per scegliere tra tutte le istruzioni, solo gli avvisi o nessuna istruzione.

#### 7. DESTINAZIONE FINALE

Questo simbolo indica la destinazione finale del percorso corrente.

#### 8. PULSANTE OPZIONI

Fai clic su questo pulsante per accedere al pannello Opzioni percorso, nel quale è possibile modificare e ottenere una panoramica del percorso corrente.

# NAVIGAZIONE ALL'AVANGUARDIA

## SOMMARIO

### Vantaggi principali

#### Connected Navigation Pack Plus<sup>1)</sup>:

- Informazioni sul traffico online TomTom
- Calcolo del percorso online
- Parcheggio privato
- Prezzi carburante
- Ricerca stazioni di ricarica<sup>2)</sup>
- Meteo in tempo reale
- Aggiornamenti mappe via etere
- Riconoscimento vocale con lingua naturale

1) La disponibilità varia in base al mercato

2) In base alle specifiche del veicolo

#### App MyOpel

- Invia destinazione al veicolo
- Indicazioni ultimo miglio

Grazie alla vasta esperienza di TomTom nelle tecnologie di interfaccia utente e navigazione, i conducenti avranno un sistema completamente integrato, il tutto in una soluzione intuitiva, capace di rispondere rapidamente ai comandi del conducente e alle mutevoli condizioni di guida.

Connected Navigation Pack Plus è incorporato nel tuo sistema di navigazione Opel per i primi 3 anni dall'acquisto dell'auto.



# VANTAGGI PRINCIPALI /

## 1. UN'ESCLUSIVA ESPERIENZA MULTI-DISPOSITIVO

La navigazione ti segue all'interno e all'esterno del veicolo grazie all'app MyOpel e al sistema di navigazione Opel che, insieme, ti offrono un'esperienza eccellente.

## 2. TRANQUILLITÀ ASSOLUTA

Puoi viaggiare senza preoccupazioni sapendo ancora prima di partire quale distanza puoi percorrere e quali soluzioni hai a disposizione per il viaggio. Diversamente dai cellulari, anche senza connessione Internet, la ricerca e le indicazioni di percorso continuano a funzionare, perché il sistema non fa altro che passare ai dati mappa offline.

## 3. TUTTO È PERSONALIZZABILE

Puoi ottimizzare la schermata principale in base alle tue esigenze aggiungendo posizioni preferite e diverse applicazioni.

## 4. VISUALIZZAZIONE SUL DISPLAY DEL QUADRO

Sul quadro vengono visualizzati avvisi sui pericoli dovuti al traffico, avvisi sui limiti di velocità, indicazioni per strade a più corsie e istruzioni dettagliate.

## 5. SISTEMA SEMPLICE DA USARE E ALTAMENTE REATTIVO

Non mancherai mai un'uscita o una svolta e saprai sempre cosa ti aspetta grazie alla presenza di informazioni chiare senza distrazioni. Il sistema segue automaticamente la segnaletica locale, in base alle normative del paese, affidandoti il controllo e mettendoti a tuo agio, ovunque ti trovi.

## 6. RICERCA INTUITIVA E PREDITTIVA

La funzione di navigazione supporta i percorsi frequenti suggerendo le destinazioni in base alla cronologia di viaggio. Aniché dover inserire manualmente e ripetutamente le destinazioni (ad esempio, casa o lavoro), il sistema di navigazione suggerisce destinazioni pertinenti all'inizio della guida. Confermando semplicemente la destinazione suggerita, il sistema di navigazione ti informa sul tempo di arrivo e sulla situazione del traffico sul percorso che segui solitamente per raggiungere quella destinazione.

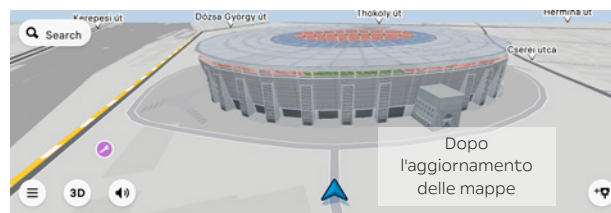
## 7. NAVIGAZIONE CON RICONOSCIMENTO VOCALE

Utilizza un riconoscimento vocale intuitivo con lingua naturale per cercare un indirizzo o un punto di interesse. Per attivarlo, basta dire "Ehi Opel" o premere il pulsante.

# CONNECTED NAVIGATION PACK PLUS DI TOMTOM

Connected Navigation Pack Plus fornisce informazioni pertinenti ai conducenti per un viaggio più piacevole.

## AGGIORNAMENTI DELLE MAPPE VIA ETERE

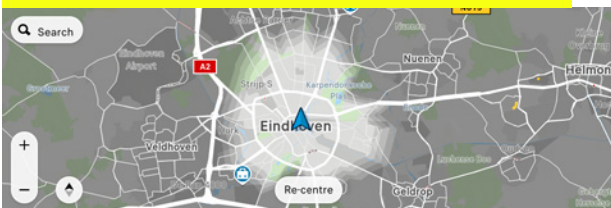


La mappa del veicolo dell'area geografica in cui guidi viene continuamente aggiornata tramite un'eccellente connessione via etere. In questo modo, il sistema è sempre aggiornato e reattivo e tu non dovrai fare niente manualmente.



# SERVIZI PER VEICOLI ELETTRICI

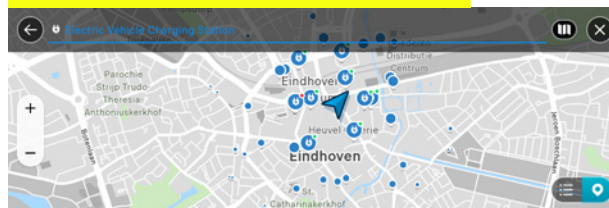
## MAPPATURA A INTERVALLO DINAMICO



Puoi viaggiare senza preoccupazioni se conosci l'autonomia della tua auto e le possibili soluzioni dell'itinerario ancora prima di iniziare il tuo viaggio. L'ampia schermata di infotainment comprende una mappatura a intervallo dinamico, che mostra l'autonomia del veicolo in tempo reale sulla mappa, così come la stazione di ricarica più vicina. Al conducente verrà segnalato di cercare una stazione EV se la batteria sta per scaricarsi.



## RICERCA STAZIONI DI RICARICA



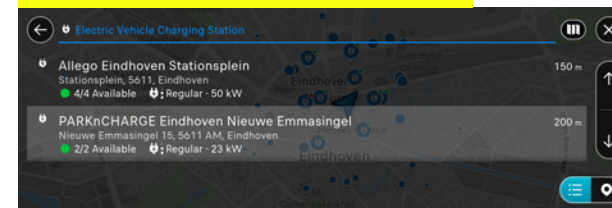
Questa funzione consente ai conducenti di veicoli elettrici di trovare le stazioni disponibili e prendere decisioni consapevoli su quando e dove ricaricare. Il sistema ti avvisa automaticamente presentandoti un elenco delle stazioni di ricarica compatibili\* con la tua auto.

- Informazioni in tempo reale sulla disponibilità delle stazioni EV
- Flessibilità nella scelta delle stazioni di ricarica preferite



\* La disponibilità dei servizi EV dipende dal modello dell'auto.

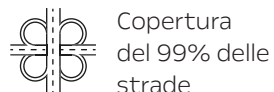
## DISPONIBILITÀ DELLE STAZIONI DI RICARICA IN TEMPO REALE



- Visualizzazione rapida sulla disponibilità EV
  - non disponibile
  - disponibile
- Nomi di marchi e di operatori
- Informazioni su indirizzo, orario di apertura e metodo di pagamento delle stazioni EV
- Ricerca lungo il percorso, calcolo transfrontaliero

## INFORMAZIONI SUL TRAFFICO ONLINE

### INFORMAZIONI SUL TRAFFICO ONLINE TOMTOM

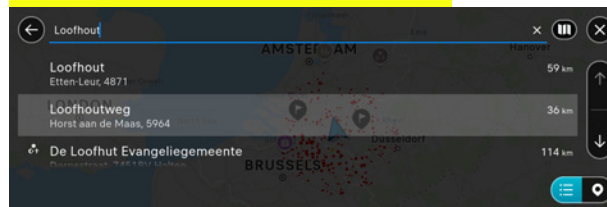


Garantisce l'accesso alle informazioni sul traffico più aggiornate e più precise per aiutare i conducenti a raggiungere le destinazioni in modo più rapido, sicuro e affidabile, a prescindere dalla loro posizione.

Il sistema di navigazione riceve regolarmente informazioni sulle variazioni delle condizioni del traffico. Se sul percorso corrente vengono rilevati ingorghi, forti temporali, neve o altri problemi, il navigatore proporrà di ripianificare il percorso per evitare i rallentamenti.



### RICERCA ONLINE DI INDIRIZZI E PUNTI DI INTERESSE



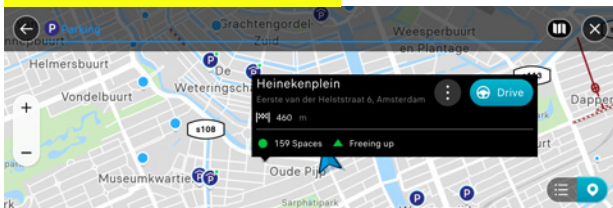
Puoi cercare un PDI in diversi modi:

- Ricerca per nome, categoria o luogo
- Ricerca in base a un indirizzo nelle vicinanze, al codice postale o alla destinazione
- Database aggiornato in tempo reale





## PARCHEGGIO PRIVATO



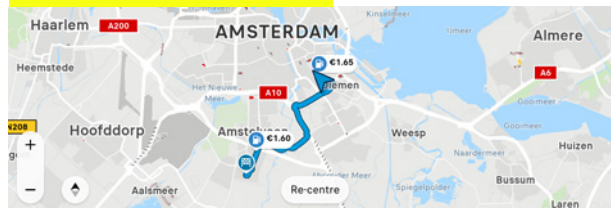
Mostra le posizioni dei parcheggi nelle vicinanze, lungo il percorso o vicino alla destinazione, insieme a:

- Disponibilità in tempo reale
- Orari di apertura
- Servizi disponibili
- Prezzi\*

\* La disponibilità dipende dal Paese.



## PREZZI CARBURANTE

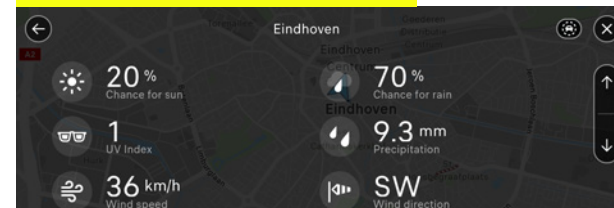


Cerca e visualizza stazioni di servizio sul percorso o sull'intera mappa.

- Informazioni su prezzi, posizioni, marchi e orari di apertura
- Vista del raggio di autonomia sulla mappa nel caso di poco carburante



## PREVISIONI METEO LOCALI



I conducenti hanno a portata di mano informazioni meteo giornaliere e orarie, che comprendono:

- Previsioni meteo per cinque giorni per paesi e città
- Temperature massima e minima giornaliere, direzione e velocità del vento, quantità di precipitazioni



# PROCEDURA DI ATTIVAZIONE DEI SERVIZI CONNESSI /



## 1. CREA UN ACCOUNT

Puoi utilizzare 3 diverse piattaforme:

- Store OpelConnect
- MyOpel sul Web
- App MyOpel

## 2. AGGIUNGI IL TUO VEICOLO TRAMITE NUMERO VIN

## 3. ATTIVA I SERVIZI COMPLEMENTARI


Scopri di più:

<https://connect.opel.ch>

# SCOPRI L'APP MYOPEL /

Arrivare a destinazione non è mai stato così facile. Sai sempre dove si trova la tua auto; puoi cercare qualsiasi PDI (ad es. stazioni di ricarica, parcheggi, ristoranti, attrazioni) nell'app MyOpel e inviarlo alla tua auto come destinazione.

Anche l'attivazione del servizio può essere effettuata tramite l'app



**TOMTOM** 

